

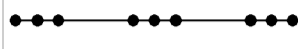
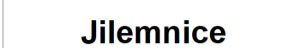
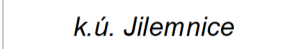



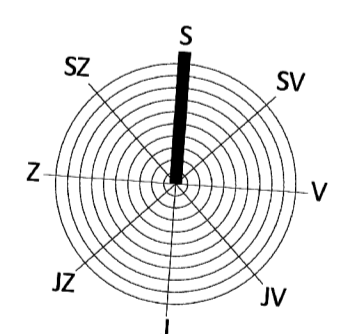


LEGENDA :

ZÁKLADNÍ ČLENĚNÍ ÚZEMÍ

-  HRANICE ŘEŠENÉHO ÚZEMÍ
-  HRANICE OBCÍ
-  HRANICE KATASTRÁLNÍCH ÚZEMÍ
-  **Jilemnice** NÁZEV OBCE
-  *k.ú. Jilemnice* NÁZEV KATASTRÁLNÍHO ÚZEMÍ
-  ZASTAVĚNÉ ÚZEMÍ K 1. LEDNU 2017
-  Z ZASTAVITELNÉ PLOCHY
-  R ÚZEMNÍ REZERVY



ÚZEMNÍ PLÁN MARTINICE V KRKONOŠÍCH
VÝKRES ZÁKLADNÍHO ČLENĚNÍ ÚZEMÍ



O B J E D N A T E L
 OBEC MARTINICE V KRKONOŠÍCH
 MARTINICE V KRKONOŠÍCH Č.P. 131
 512 32 MARTINICE V KRKONOŠÍCH

MĚŘÍTKO
 1 : 5 0 0 0
PŘÍLOHA ČÍSLO



Z P R A C O V A T E L
 TENET, SPOL. S R. O. ARCHITEKTONICKÝ ATELIÉR
 H O R S K Á 6 4
 5 4 1 0 1 T R U T N O V

B . 1
ZAKÁZKA ČÍSLO
 16 044 1

PROJEKTANT: ING. ARCH. VLADIMÍR SMILNICKÝ, AUTORIZOVANÝ ARCHITEKT ČKA 00 503